

ОЧИЩЕННЯ ТЕРИТОРІЇ ДЕРЖАВИ ВІД ВИБУХОНЕБЕЗПЕЧНИХ ПРЕДМЕТІВ



Державна служба України з надзвичайних ситуацій

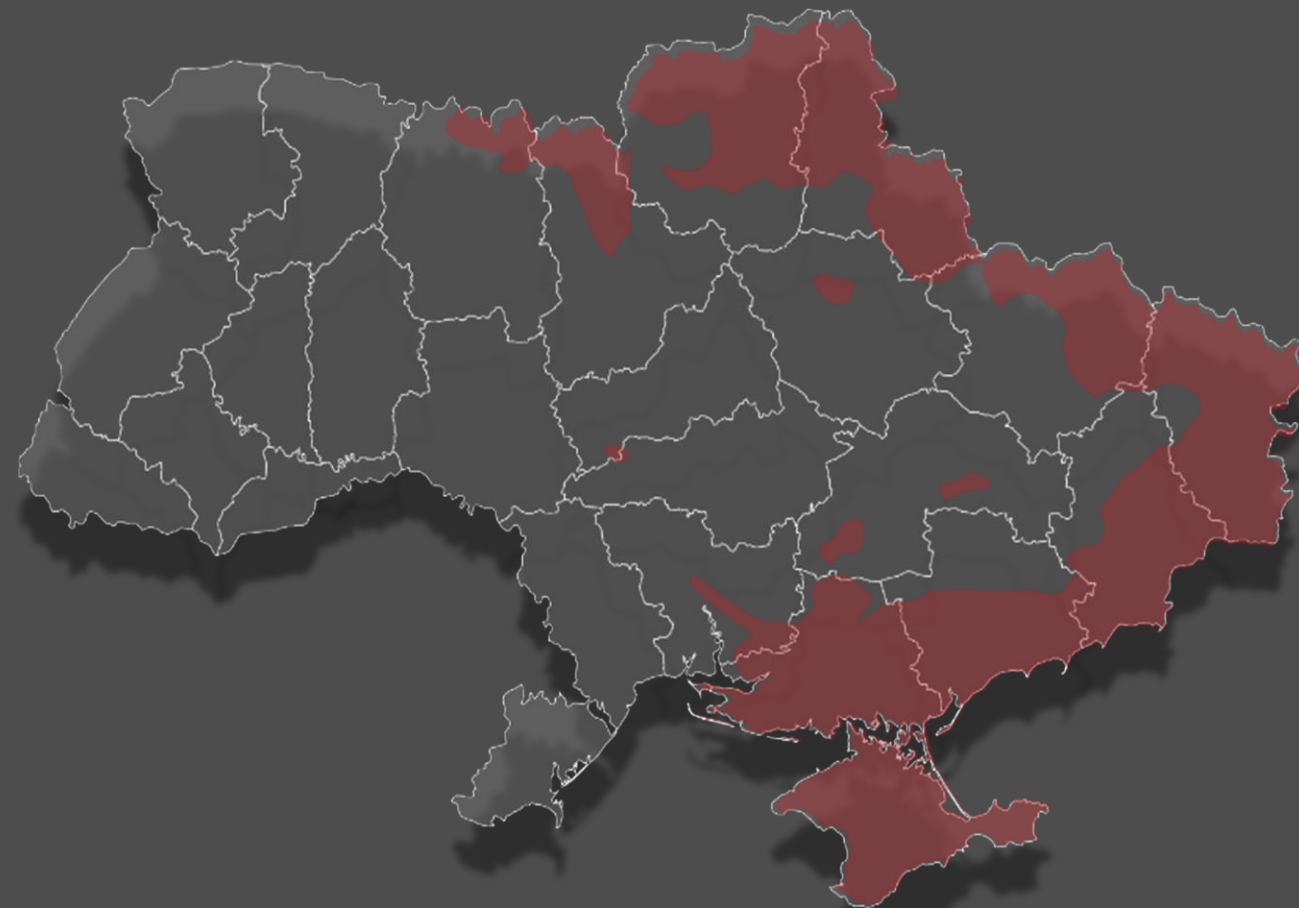


ПРОБЛЕМАТИКА ЗАБРУДНЕННЯ

ТЕРИТОРІЇ ДЕРЖАВИ ВИБУХОНЕБЕЗПЕЧНИМИ ПРЕДМЕТАМИ

ПОТЕНЦІЙНО ЗАБРУДНЕНА ТЕРИТОРІЯ,
яка потребує обстеження і розмінування

174 тис. км²  156 тис. км²



ПРІОРИТЕТИ РОЗМІНУВАННЯ (після деокупації)

НАСЕЛЕНІ ПУНКТИ

ДОРОГИ

~1 рік

КРИТИЧНА ІНФРАСТРУКТУРА

ТРАНСПОРТНА ІНФРАСТРУКТУРА

~2 роки

СІЛЬГОСПУГІДДЯ

~5 років

ЗЕМЛІ ЗАГАЛЬНОГО КОРИСТУВАННЯ

ПІДВОДНЕ РОЗМІНУВАННЯ

~7 років

ЛІСИ

~10 років

ФАКТОРИ, які впливають на терміни розмінування

- наявність сил і засобів розмінування
- завершення бойових дій
- відновлення територіальної цілісності
- щільність забруднення (наявність мінних полів)
- характер місцевості

ОБСЯГИ РОБІТ

ВІЇЗДИ ПІДРОЗДІЛІВ:



90 718

ЗНЕШКОДЖЕНО ВВП:



487 954

ОБСТЕЖЕНО ТЕРИТОРІЮ, км²:



1 274

ВТРАТИ ДСНС:



ЗАГИНУЛО

21

ПОРАНЕНО

89

РОЗМІНУВАННЯ КРИТИЧНОЇ ІНФРАСТРУКТУРИ :



15 331 об'єкт та домоволодіння



8 119 км ліній електропередач



627 км газогонів



3 747 км автодоріг



621 км залізничних колій

РОЗМІНУВАННЯ

СІЛЬСЬКОГОСПОДАРСЬКИХ ЗЕМЕЛЬ

ПОТРЕБА У ПЕРШОЧЕРГОВОМУ
РОЗМІНУВАННІ

5,1 тис. км²



СТАНОМ

на квітень 2024 року
підрозділами ДСНС

ОБСТЕЖЕНО:

1 276 км²



РОЗМІНОВАНО:

91 км²

З ПОЧАТКУ РОКУ

підрозділами ДСНС

ОБСТЕЖЕНО:

61 км²



РОЗМІНОВАНО:

22 км²

РОЗПОЧАТО РОЗМІНУВАННЯ
з 20 березня 2023 р.

РОЗМІНУВАННЯ

водних акваторій



Підрозділами підводного розмінування ДСНС

ОБСТЕЖЕНО:

14 383 га



ВИЯВЛЕНО ТА ЗНИЩЕНО:

1 791 од. ВМП

ВНАСЛІДОК ПІДРИВУ ЦИВІЛЬНОГО НАСЕЛЕННЯ НА МІНАХ (за інформацією Міноборони)

загинуло

297 громадян, у тому числі **15** дітей

поранено

666 громадян, у тому числі **78** дітей

НАВЧАННЯ РИЗИКАМ ВІД ВИБУХОНЕБЕЗПЕЧНИХ ПРЕДМЕТІВ



Створено онлайн курс з мінної безпеки «Дивись під ноги»

ІНФОРМАЦІЙНІ ТРЕНІНГИ для дітей та дорослих

«Класи безпеки»



Метро Києва та Харкова

Пункти незламності



«Спільно Точки» ЮНІСЕФ



Школи, Ліцеї, ВНЗ



Створено мультфільми, ігри, друковану продукцію, пам'ятки про правила поведінки з ВНП

ПРОВЕДЕНО:

ЗАХОДІВ
З ІНФОРМУВАННЯ


понад 35 тис.


ПРОІНФОРМОВАНО
ОСІБ

понад 1 млн 227 тис.

НАРОШУВАННЯ СИЛ І ЗАСОБІВ ДЛЯ ВІДПОВІДІ НА ВИКЛИКИ У СФЕРІ РОЗМІНУВАННЯ



 персонал

 підрозділи



СЕРТИФІКАЦІЯ ПРОЦЕСІВ ПРОТИМІННОЇ ДІЯЛЬНОСТІ



В структурі Міжрегіонального центру гуманітарного розмінювання та швидкого реагування ДСНС функціонує відділ сертифікації та гарантії якості, який здійснює сертифікацію наступних процесів протимінної діяльності:



- нетехнічне обстеження;
- технічне обстеження;
- розмінювання вручну;
- очищення району ведення бойових дій;
- порядок знешкодження (знищення) мін/вибухонебезпечних залишків війни;
- інформування населення про ризики, пов'язані з мінами та вибухонебезпечними залишками війни;
- розмінювання з використанням машин і механізмів;
- застосування кінологічних розрахунків мінно-розшукової служби.

Органом з сертифікації ДСНС проведено сертифікацію 17-ти організацій, яким видано 68 сертифікатів відповідності.

На даний час проходить сертифікацію 36 організацій, серед яких 15 підрозділів ДСНС та 7 підрозділів Державної спеціальної служби транспорту МО України.


НАЦІОНАЛЬНЕ АГЕНТСТВО З АКРЕДИТАЦІЇ УКРАЇНИ
НАЦІОНАЛЬНИЙ ОРГАН УКРАЇНИ З АКРЕДИТАЦІЇ

АТЕСТАТ ПРО АКРЕДИТАЦІЮ

Зареєстрований у Регстрі
02 жовтня 2023 року*
за № 10395
дійсний до 15 травня 2027 року
Дата первинної акредитації: 16 травня 2022 року

НАЦІОНАЛЬНЕ АГЕНТСТВО З АКРЕДИТАЦІЇ УКРАЇНИ ЦИМ ЗАСВІДЧУЄ
КОМПЕТЕНТНІСТЬ

**Відділу сертифікації та гарантії якості МІЖРЕГІОНАЛЬНОГО
ЦЕНТРУ ГУМАНІТАРНОГО РОЗМІНЮВАННЯ ТА ШВИДКОГО
РЕАГУВАННЯ ДЕРЖАВНОЇ СЛУЖБИ УКРАЇНИ З
НАДЗВИЧАЙНИХ СИТУАЦІЙ**


3 3 8 7 9 0 7 7
(Код ЄДРПОУ)

ВІДПОВІДНО ДО ВИМОГ ДСТУ EN ISO/IEC 17065:2019 (EN ISO/IEC 17065:2012, IDT;
ISO/IEC 17065:2012, IDT) В СФЕРІ:

сертифікація процесів протимінної діяльності

Сфера акредитації визначена додатком до цього атестата.
Додаток є невід'ємною частиною цього атестата і складається з 01 аркуша.

* На заміну виданого від 16 травня 2022 року у зв'язку з внесенням змін.
Рішення щодо розширення сфери акредитації від 02 жовтня 2023 року.

В.о. директора  Сергій КОСТЮК

м. Київ, 01032, бульвар Тараса Шевченка, будинок 23 Зареєстровано у журналі обліку за № 1962

НААУ є підписантом: 1) Угоди ЕА МЛА у сферах «Випробування», «Калібрування», «Сертифікація продукції», «Сертифікація персоналу», «Сертифікація систем менеджменту», «Інспектування» та «Медичні лабораторії»; 2) Угоди ІЛАС МРА у сферах «Випробування», «Калібрування», «Інспектування» та «Медичні лабораторії»; 3) Угоди ІАФ МЛА у сферах «Сертифікація продукції», «Сертифікація персоналу», «Сертифікація систем менеджменту».

КВАЛІФІКАЦІЙНИЙ ЦЕНТР

Відповідно до Порядку акредитації кваліфікаційних центрів, затвердженого постановою Кабінету Міністрів України від 22 вересня № 983 на засіданні Національного агентства кваліфікації було прийнято рішення про визнання Міжрегіонального центру гуманітарного розмінювання та швидкого реагування ДСНС кваліфікаційним центром з правом здійснювати оцінювання і визнавати навчання осіб, які пройшли підготовку шляхом неформальної та інформальної освіти за напрямком розмінювання та знешкодження вибухонебезпечних предметів і присвоєння та / або підтвердження цим особам професійної кваліфікації «Сапер (розмінювання)» за результатами зазначеної підготовки.




НАЦІОНАЛЬНЕ АГЕНТСТВО КВАЛІФІКАЦІЙ

СЕРТИФІКАТ

про акредитацію кваліфікаційного центру
Цей сертифікат засвідчує, що

**Міжрегіональний центр гуманітарного розмінювання та швидкого реагування
Державної служби України з надзвичайних ситуацій**
(повне найменування юридичної особи/структурного або відокремленого підрозділу юридичної особи, код згідно з ЄДРПОУ, місцезнаходження)

33879077, Україна, 63212, Харківська обл., Харківський р-н, с. Ватутіне, вул. Військова, 17
є кваліфікаційним центром та має право здійснювати оцінювання і визнання результатів навчання осіб, зокрема здобутих шляхом неформальної або інформальної освіти, присвоєння та / або підтвердження професійної кваліфікації

Сапер (розмінювання) рівень 1, 3 рівень НРК
(назва професійної кваліфікації)

визнання в Україні такої професійної кваліфікації, здобутої в іншій країні, про що внесено запис до Реєстру кваліфікацій за № 142 від 31 січня 2024 року.

Сертифікат діє з 31 січня 2024 р. до 31 січня 2029 року.
Рішення Національного агентства кваліфікації № 8 від 31 січня 2024 року.

Голова Національного агентства кваліфікації  **Баланюк Ю. В.**
(підпис та ініціали)

Сертифікат видано 31 січня 2024 року.
МП 
№ **142**
(номер сертифіката)

ВПРОВАДЖЕННЯ СУЧАСНИХ ТЕХНОЛОГІЙ ПІД ЧАС РОЗМІНУВАННЯ ТЕРИТОРІЙ



МАШИНИ МЕХАНІЗОВАНОГО РОЗМІНУВАННЯ

Розмінування критичної інфраструктури у Харківській, Херсонській, Миколаївській та Донецькій областях



РОБОТИЗОВАНІ СИСТЕМИ

Розвідка та знешкодження мін та боеприпасів



МІННО – ПОШУКОВІ СОБАКИ


Навчання на базі одного з центрів ДСНС



ДРОНИ

З використанням магнітометрів для обстеження мінної забрудненості

ЗАПРОВАДЖЕННЯ В ДЕРЖАВІ МЕТОДУ МЕХАНІЗОВАНОГО РОЗМІНУВАННЯ



DOK-ING
(22 од)



GCS
(12 од)



MINEWOLF
(1 од)



DIGGER
(1 од)



ARMTRAK
(1 од)



REVIVAL P
(1 од)

МАШИНАМИ РОЗМІНУВАННЯ
ВСЬОГО ОЧИЩЕНО:

798 га



ВСЬОГО: 38 од

АНАЛІЗ ТЕРИТОРІЇ ЗАСОБАМИ ДИСТАНЦІЙНОГО ЗОНДУВАННЯ ЗЕМНОЇ ПОВЕРХНІ ДЛЯ ВИЯВЛЕННЯ ЗАМІНОВАНИХ ДІЛЯНОК

Дешифрування супутникових знімків здійснюється шляхом порівняння різночасових наборів супутникових знімків з обов'язковим урахуванням таких періодів:

- період ведення активних бойових дій на території дослідження
- період після закінчення ведення бойових дій

Додатково враховуються періоди до початку польових робіт та після їх закінчення

ПРОАНАЛІЗОВАНО ТЕРИТОРІЮ (ДОНЕЦЬКОЇ, ДНІПРОПЕТРОВСЬКОЇ, ЖИТОМИРСЬКОЇ, КИЇВСЬКОЇ, МИКОЛАЇВСЬКОЇ, ХАРКІВСЬКОЇ, ХЕРСОНСЬКОЇ, ЧЕРНІГІВСЬКОЇ ТА СУМСЬКОЇ ОБЛАСТЕЙ) ЗАГАЛЬНОЮ ПЛОЩЕЮ

84 051 км², із них орних земель – 36 098 км²

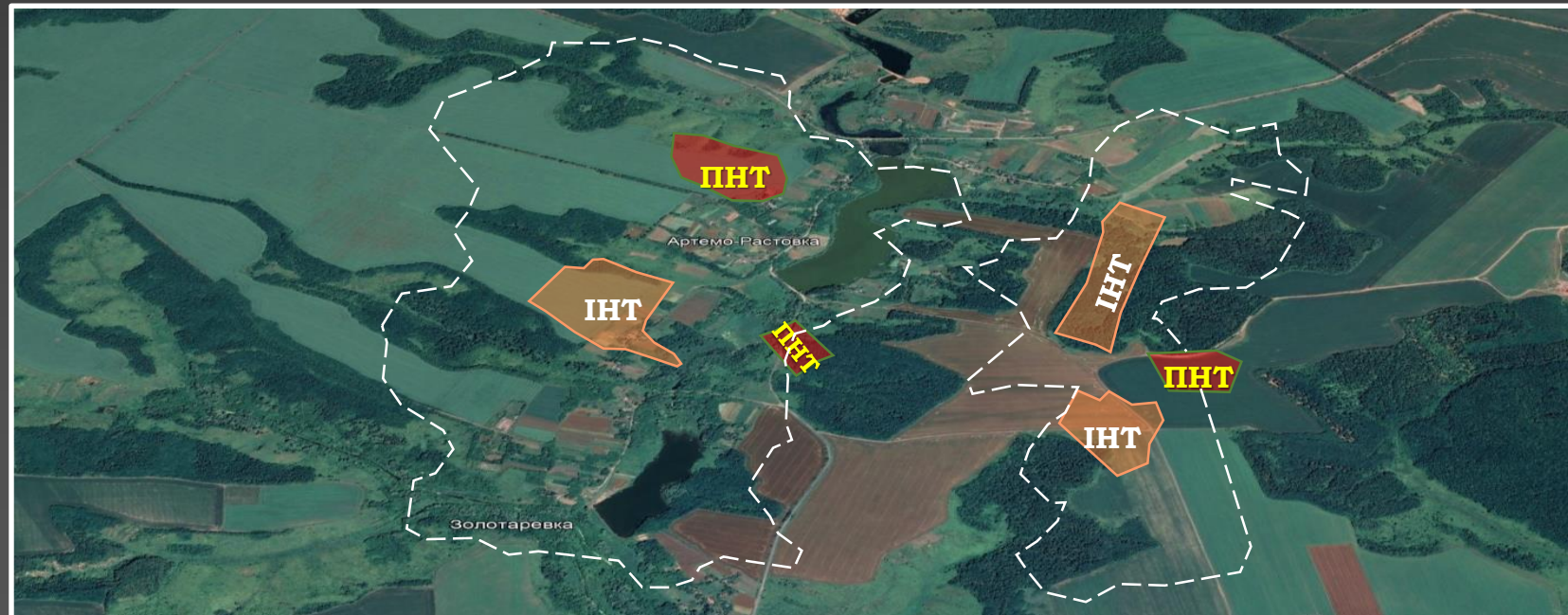
Результати досліджень орних земель:

- обробляються **27 300 км²**
- не обробляються **8 798 км²**

ЗАПРОВАДЖЕННЯ АНАЛІЗУ СУПУТНИКОВИХ ЗНІМКІВ ДЛЯ ВИЯВЛЕННЯ ЗАМІНОВАНИХ ТЕРИТОРІЙ

ГОЛОВНІ ЗАВДАННЯ РЕАЛІЗАЦІЇ ПРОЕКТУ:

- ✓ Мінімізація задіяного ресурсу для проведення обстеження територій на наявність вибухонебезпечних предметів (суттєве скорочення імовірно небезпечних територій із залученням мінімальної кількості фахівців)
- ✓ Визначення пріоритетності та послідовності виконання завдань гуманітарного розмінування (інформація передається до ОВА, МОУ та інших зацікавлених ЦОБВ)
- ✓ Акумуляція зусиль на обстеження територій, які цього потребують (визначення конкретних площ для здійснення НТО на місцевості)
- ✓ Скорочення термінів передачі безпечних територій бенефіціарам (землекористувачам)



**ПІДТВЕРДЖЕНО
НЕБЕЗПЕЧНА
ТЕРИТОРІЯ**

**ІМОВІРНО
НЕБЕЗПЕЧНА
ТЕРИТОРІЯ**



РАЗОМ ДО ПЕРЕМОГИ!

ДЯКУЮ ЗА УВАГУ!